



schenna

SCHENNA 4 FAMILY

DAS ERLEBNISHEFT





Legende

Spielplatz	Weglänge
Sandkiste	Gehzeit
Hoftiere	Weg mit Kinderwagen begehbar
Hochstühle	Weg im Winter begehbar
Kindergerichte	Bus
Liegewiese mit Liegestühlen	Seilbahn
Wickelmöglichkeit	Parkplatz

leicht: einfache Wanderung mit geringer Schwierigkeit


mittel: mittelschwere Wanderung

anspruchsvoll: anspruchsvolle – schwierige Wanderung

Inhalt

SCHENNA 4 KIDS	4-5
WANDERTIPPS IN ORTSNÄHE	
Auf dem Schenner Waalweg zum Cafe am Waal	6
Auf dem Mitterplattweg nach Meran	7
Der Sagenweg in Schenna	8
WANDERTIPPS AM SCHENNABERG	
Zur Waalerhütte	9
Wanderung zur Streitweide	10
Zum Greitererhof am Schennaberg	10
Wanderung zum Bachlerhof	11
Wanderung zum Schnugger Hof	12
Wanderung zum Rastlhof	12
Auf dem Taser Höhenweg nach Gsteier	13
Ausflug zur Taser Alm	14
Auf dem Höfeweg zum Zmailer Hof	15
Bergtour zur Ifingerhütte und Lauwandspitze	15
Wanderung zum Holznerhof	16
WANDERTIPPS IM HIRZERGEBIET/VIDEGG	
Von Tall zum Hiaslbauer	17
Über den Videgger Höhenweg zum Berggasthof Videgg	17
Vom Taser über die Streitweide zum Haashof	18
Die Hintereggalm: auf den Spuren des kleinen	
Norgg am Rotmoos	19
Gemütlicher Almspaziergang zur Hirzerhütte	20
Von der Grube zur Resegger Alm	21
Von Tall über die Waalerhöfe bis zum Gasthof	
Sterneck in Prenn	22
Ein Nachmittagsausflug nach Prenn zur Mountain	
Lodge Prennanger	22
Spaziergang zum Gasthof Oberkirn	23
WANDERTIPPS IN DER UMGEBUNG	24
TIPPS FÜR TAGESAUSFLÜGE	29
SUNNY'S FAMILIENPROGRAMM	33
SCHENNA UND UMGEBUNG ERLEBEN	
Sport, Spiel & Spaß	34
Schlösser, Museen & Natur	38
Wasser, Schwimmen & Plantschen	40
WINTER IN SCHENNA UND UMGEBUNG	42
NÜTZLICHE INFORMATIONEN	45

Liebe Familien,
ich bin Sunny!
Kommt mit mir auf
Erlebnistour durch Schenna!



Die Natur rund um Schenna mit ihren weitläufigen Wiesen, Wäldern und Almen bietet das ganze Jahr über unzählige Möglichkeiten, um Abenteuer zu erleben und Neues zu entdecken. Mit dieser Broschüre bekommt ihr als Eltern und Großeltern Informationen über die vielfältigen Wander- und Ausflugsmöglichkeiten für euren Familienurlaub.

Holt euch das dazugehörige Mitmach- und Entdeckerbüchlein „Schenna4Kids“ im Tourismusbüro oder beim Vermieter ab und geht gemeinsam mit mir auf Entdeckungstour. Auf zahlreichen Familienwanderwegen, auf Spielplätzen und in der Natur warten kleine Aufgaben auf die Kinder: von Rätsel über Spiele für unterwegs, Hüttenstempel, Fotorallye, bis hin zu Ausmalbildern für die Energiepausen auf Hütten, Almen und Berggasthöfen.

Das neue Kinderbuch „Schenna4Kids“ ist ein großes Gewinnspiel mit vielen Mit- Mach Aktionen und lädt die Kinder dazu ein, spannende Aufgaben zu lösen. Natürlich darf dann ein toller Preis nicht fehlen, welcher im Tourismusbüro abgeholt werden kann.

Ich wünsche euch schönen Urlaub, spannende Abenteuer und unvergessliche Erlebnisse!

Euer Sunny





Auf dem Schenner Waalweg zum Cafe am Waal

Oberhalb der Schule gelangt man über die Ifingerstraße und den Wanderweg mit der Wegmarkierung 20 zur Taser Seilbahn und zum Gasthof Pichler. Alternativ kann man auch ab Schenna Zentrum mit dem Schenna-Bus zur Talstation der Seilbahn Taser fahren. Hier beginnt der schöne Schenner Waalweg mit der romantischen „Katzenerleiter“. Durch Wiesen und Wälder geht es weiter zum **Cafe am Waal**. Kurz nach St. Georgen beim Locherhof verlässt man den Waalweg und kann über die Fahrstraße nach St. Georgen und Schenna zurückkehren.

Schautafeln entlang des Schenner Waalweges laden zum Betrachten und Lesen ein. Oberhalb der Katzenleiter und oberhalb von St. Georgen befindet sich eine Aussichtsplattform. Außerdem verkehrt ab St. Georgen stündlich der Bus nach Schenna.

Am Schenner Waalweg befindet sich eine Kneipp-Station. Das Wassertretbecken ist ungefähr 6 Meter lang und 1,30 Meter breit und bietet eine herrliche Aussicht beim Kneippen.

Cafe am Waal

Tel. +39 0473 932 960
www.cafeamwaal.it



- leicht
- 4,8 km
- 2 ¼ h
- St. Georgen-Schenna, Linie 233
- Schule (Parkuhr 3 Stunden kostenlos), Schenna Zentrum (gegen Bezahlung)
- teilweise
- ja

SUNNY'S TIPP



Es erwartet euch eine große Auswahl an Kindergerichten. Ob "Tom&Jerry", "Rotkäppchen", "Pippi Langstrumpf" etc., sucht auf der Kinderspeisekarte euer Lieblingsgericht aus. Und als Nachspeise darf ein leckerer Eisbecher oder ein hausgemachter Kuchen nicht fehlen.

Start: Schenna Schule/oberhalb von Schloss Schenna

Ende: St. Georgen



Auf dem Mitterplattweg nach Meran

Der bequeme Mitterplattweg ist ein breiter Wanderweg und führt ab Schenna, der Wegmarkierung 10A folgend, durch Obstwiesen südwärts zum Freibad und dann weiter über das Tschoigassl zum Oberhasler und zum Schloss Planta. Über die Schönblickstraße gelangt man in die Vergilstraße und auf den Lazagsteig. Der schöne Steinerne Steg überquert die Passer und führt abschließend durch die schattige Gilfpromenade bis in die Altstadt von Meran. Für den Kinderwagen ist bei zwei Treppen Hilfe notwendig.

- leicht
- 4,4 km
- 1 ½ h
- Meran-Schenna, Linie 231
- Schenna Zentrum (gegen Bezahlung)
- teilweise
- ja

SUNNY'S TIPP



Neu ab Frühling 2023: Bacchus&Pomina, der Wein- und Apfelweg Schenna.

Start: Schenna Zentrum

Ende: Meran Zentrum









Der Sagenweg in Schenna

In einem Waldstück auf dem Wiesenweg zwischen Thurnerhof und Schloss Schenna hausen schaurig schöne Schenner Sagengestalten. Beim Spaziergang über Stock und Stein und der Begegnung mit den geschnitzten Figuren kommt die Fantasie der Kinder so richtig in Schwung. Mildes Licht durchflutet den Mischwald mit Kastanienbäumen, Äste knacken und im Gestrüpp raschelt es: Schlägt man den Weg vom Thurnerhof aus ein, wo ein hohler, uralter Keschtbam (Südtirolerisch für Kastanienbaum) zum Versteckspielen einlädt, beginnt das Sagenabenteuer. Vielleicht wohnen hier scheue Waldfeen oder gar ein schelmisches Nörggele. Stefan Kröll vom Oberpիրcherhof in Verdins hat die Skulpturen geschaffen, und zwar – man höre und staune – mit der Motorsäge. Für sein Abitur-Abschluss-Projekt an der Fachschule für Land- und Forstwirtschaft Fürstenburg in Burgeis arbeitete er den ganzen Winter lang an den Figuren, löste Riesen und Teufel, Nörggelen und ein Kirchlein aus dem Zirbenholz. Aus dem Dorf-Buch von Schenna wählte Stefan sechs Sagen aus, so auch „St. Oswald unterm Ifinger“, „Das Thaller Nörggele“ und „Der Teufel

holt den Maineidigen“. Auf den ansprechend gestalteten Schautafeln sind die Schenner Sagen auf Deutsch, Italienisch und Englisch zu lesen. Zugegeben, einige davon sind schon ziemlich gruselig und inhaltlich eher für ältere Kinder geeignet, doch an den Figuren hat jedes Kind seine Freude, kann darin sehen, was es will oder gar seine eigene Geschichte erfinden.

Start: Schenna Schule

Ende: Schenna Schule

 leicht
 2 km
 1 h
 Schenna Schule (Parkuhr 3 Stunden), Schenna Zentrum (gegen Bezahlung)



SUNNY'S TIPP



Entlang des Sagenweges befindet sich ein tolles Holzklangspiel, das Groß und Klein zum Ausprobieren und Spielen einlädt. Auf verschiedene Holzarten- und -längen kann man den unterschiedlichen Tönen lauschen oder ein Lied spielen.



Zur Waalerhütte

Vorbei an der Verdins Kirche gelangt man über den Wieser Steig mit der Wegmarkierung 16 auf den Schenner Waalweg. Der schöne und schattige Weg führt in nördlicher Richtung vorbei am Gasthof Hasenegg zur **Waalerhütte**. Der Rückweg erfolgt anfangs ebenfalls auf dem Waalweg, zweigt kurz vor der Straße (Wegmarkierung 19) rechts ab und führt am Ederhof vorbei nach Verdins.






Start: Verdins

Ende: Verdins

Waalerhütte

Mob. +39 348 9227635



 leicht
 6 km
 3 h
 Schenna-Verdins, Linie 231
 Verdins (blaue Zone, gegen Bezahlung)



SUNNY'S TIPP



Besucht die Waalerhütte! Früher war sie tatsächlich die Hütte des Wasserhüters. Hier war er in unmittelbarer Nähe des Waals und konnte ständig ein Auge darauf haben.



Wanderung zur Streitweide

An der Bergstation der Seilbahn Taser führt der Taser Höhenweg mit der Wegmarkierung 40 am Taser Kirchlein vorbei taleinwärts in den Wald hinein. Nach ca. einer Stunde Gehzeit gelangt man leicht ansteigend auf dem Weg Nr. 16 hinauf zur Wiese der **Streitweide**. Über den Forstweg mit der Wegmarkierung 19 steigt man ab, und gelangt am Hoferhof vorbei nach Verdins.

Start: Bergstation Seilbahn Taser
Ende: Verdins

Streitweide

M +39 333 9757363
www.streitweideralm.it



- mittel nein
- 9,4 km nein
- 3 ½ h
- Schenna-Seilbahn Taser, Linie 233
- Verdins-Schenna, Linie 231
- Seilbahn Taser
- Talstation Seilbahn Taser

SUNNY'S TIPP

Bei der Streitweide warten ein toller Spielplatz, eine Liegewiese und Schafe auf euch! Jeden Mittwoch von Juni bis September von 11.30 Uhr bis 15.30 Uhr gibt es Live-Musik.

Zum Greitererhof am Schennaberg

Das Auto kann auf dem Parkplatz an der Straße unterhalb der Taser Alm, kurz vor dem Rieserhof geparkt werden. Von hier aus geht es über die geteerte Straße in Richtung Taser Alm (Wegmarkierung 23). Auf der Zufahrtsstraße vor der Bergstation der Seilbahn Taser führt auf der rechten Seite ein ebener Weg zum **Greitererhof**, wo ein grandioser Ausblick auf Berg und Tal zur Rast und zum Genießen einlädt. Die Rückkehr erfolgt über denselben Weg.

Start: Parkplatz beim Rieserhof
Ende: Parkplatz beim Rieserhof

Greitererhof

Tel. +39 0473 945 976
www.greitererhof.it



- leicht ja
- 4,2 km ja
- 1 ¼ h Rieserhof

SUNNY'S TIPP

Beim Greitererhof erwartet euch eine tolle Sandkiste mit allerhand Spielgeräten! Genießt auch die verschiedenen Knödel mit Wiesensalat oder die hausgemachten Teigtaschen.



Wanderung zum Bachlerhof

An der Kirche von Verdins vorbei geht es über den Weg Nummer 16 (Wieser Steig) bergauf zur oberen Straße und zum Gasthof Hasenegg. Über die Straße gelangt man zum Hoferhof und von dort über den Weg durch die Wiese weiter bis zur Hofzufahrt Vallplatzhof. Von dort folgt man der Straße zum **Bachlerhof**, wo man eine schöne Liegewiese vorfindet. Die Rückkehr erfolgt über den Weg mit der Markierung 16 vorbei am Vallplatzhof und auf dem schönen Wanderweg geht es parallel zum Hofweg zur Talstation der Seilbahn Taser.

Start: Verdins
Ende: Talstation Seilbahn Taser

Bachlerhof

Tel. +39 0473 949 515



- mittel nein
- 4,9 km nein
- 2 h
- Schenna-Verdins, Linie 231, Seilbahn Taser-Schenna, Linie 233
- Verdins (blaue Zone, gegen Bezahlung)

SUNNY'S TIPP

Es warten ein Fischteich, Laufenten, Meerschweinchen und Zwergkaninchen auf euch. Genießt die Spezialität des Hauses: die traditionellen Schenner Krapfen!



Wanderung zum Schnugger Hof

Ab der Bergstation der Seilbahn Taser führt der Taser Höhenweg anfangs als Zufahrtsstraße mit der Wegmarkierung 40 zum Greitererhof und dann als Wanderweg zum Egger. Über den Weg Nr. 18B gelangt man talwärts zum schön gelegenen **Schnugger Hof**, wo eine Wiese zum Spielen und Herumtollen einlädt. Für die Rückkehr nimmt man den Weg Nr. 20 bis zur Hofzufahrt und bei der Holzner Säge geht es auf dem Wanderweg weiter talwärts bis zur Talstation der Seilbahn Taser.

Start: Bergstation Seilbahn Taser

Ende: Talstation Seilbahn Taser

Schnugger Hof

Tel. +39 0473 945 859



- mittel
- 5,7 km nein
- 2 ¼ h nein
- Schenna-Seilbahn Taser, Linie 233
- Seilbahn Taser
- Talstation Seilbahn Taser

SUNNY'S TIPP

Kinder-Kaiserschmarren, hausgemachtes Trinkjoghurt, schöne Liegewiese mit Liegestühlen und Spielplatz zum Ausruhen für die Eltern und zum Herumtoben für die Kinder.

Wanderung zum Rastlhof

Von St. Georgen geht es über die aussichtsreiche Straße (zuerst Weg Nr. 18 und dann Weg Nr. 13) hinauf zum **Rastlhof**. Zurück führt ein breiter Weg (Ratscheidweg), der bei der Kurve gleich neben dem Rastlhof abbiegt und vorbei an Wiesen und Kastanienbäumen den Hang quert. Über den geteerten Bergerweg geht es bergab zum Schenner Waalweg und auf diesem gelangt man wieder nach St. Georgen.

Start: St. Georgen

Ende: St. Georgen

Rastlhof

Tel. +39 0473 945 657
www.rastlhof.com



- mittel
- 4,2 km ja
- 2 h ja
- Schenna-St. Georgen, Linie 233
- St. Georgen

SUNNY'S TIPP

Der Rastlhof ist ein Paradies für viele Tiere: Katzen, Ponys und ein Berner Sennenhund können gestreichelt und Schottische Hochlandrinder bestaunt werden.

Auf dem Taser Höhenweg nach Gsteier

Ab der Bergstation der Seilbahn Taser führt der Taser Höhenweg als geteerte Hofzufahrt mit der Wegmarkierung 40 zum Greitererhof und von dort als Wanderweg zum Egger. Schenna, Meran und Umgebung sind hier aus der Vogelperspektive zu bewundern. Weiter führt der Höhenweg, immer der Nr. 40 folgend, durch Wälder mit kleinen Lichtungen in leichtem Auf und Ab bis zum Berggasthof **Gsteier**. Für die Rückkehr empfehlen wir die Fahrt mit der Seilbahn ab der Mittelstation der Bergbahn Meran 2000 - gleich unterhalb vom Gsteier, welche in 10 Gehminuten über den Weg Nr. 3 erreichbar ist.

Start: Bergstation Seilbahn Taser

Ende: Mittelstation Bergbahn Meran 2000

Gsteier

Tel. +39 0473 235 062
www.gsteier.it



- mittel nein
- 6,8 km nein
- 2 ½ h
- Schenna-Seilbahn Taser, Linie 233, Bergbahn Meran 2000 - Schenna, Linie 232
- Seilbahn Taser, Bergbahn Meran 2000
- Talstation Seilbahn Taser

SUNNY'S TIPP

Im Museum in der Scheune des Berggasthofs Gsteier fühlt man sich in frühere Zeiten versetzt: Geräte aus dem bäuerlichen Leben wie alte Jöcher, Schafscheren oder Nähmaschinen sind zu besichtigen. Auf Gsteier gibt es eine alte historische Kegelbahn im Keller.





Ausflug zur Taser Alm

Mit der Seilbahn Taser schwebt man hinauf zur auf 1.450 Höhenmetern gelegenen **Taser Alm**. Hier laden ein großer Abenteuerspielplatz, ein Hochseilgarten, Bogenschießstand, ein kleiner Bergzoo mit Zwergziegen, Lamas, Alpakas, Ponys und Hasen, sowie ein Indierdorf zu allerhand Erlebnissen ein. Man kann kleine Spaziergänge oder Wanderungen unternehmen, sich im Almgasthaus verwöhnen lassen oder einfach nur die traumhafte Aussicht genießen.

Start: Taser Alm
Ende: Taser Alm

Die Seilbahn Taser ist durchgehend in Betrieb bis Anfang Januar. Im November und Dezember gibt es jeden Samstag Familientage auf der Alm. Das Restaurant ist ab Ostern bis Anfang Januar geöffnet.

Taser Alm

Tel. +39 0473 945 615
www.taseralm.com



leicht

ja ja

Schenna - Seilbahn Taser, Linie 233

Seilbahn Taser

Talstation Seilbahn Taser

SUNNY'S TIPP

Auch die größeren Kids kommen hier auf ihre Kosten: Hier warten ein Bogenschießstand (Bogenverleih an der Rezeption der Taser Alm) und ein Hochseilgarten (Kinder ab 1,30 m). Telefonische Anmeldung erforderlich.



Auf dem Höfeweg zum Zmailer Hof

Vorbei an der Kirche in Verdins geht es über den Wieser Steig (Weg Nr. 16) zum Vallplatzhof. Durch Wiesen und Wald, dem bequemen Höfeweg folgend, gelangt man im leichten Auf und Ab zum Holznerhof. Von hier führt die geteerte Hofzufahrt etwas bergab, bevor die nächste leicht aufwärts zum **Zmailer Hof** führt. Anschließend wandert man über den Weg Nr. 24 hinab zum Rastlhof, weiter über Bergwiesen zum Salfgut und nach St. Georgen.

Start: Verdins
Ende: St. Georgen

Zmailer Hof

Tel. +39 0473 945 881



mittel nein

7 km nein

3 ¼ h

Schenna-Verdins, Linie 231,
St.-Georgen-Schenna, Linie 233

Verdins (blaue Zone, gegen
Bezahlung)

SUNNY'S TIPP

Beim Zmailer kommt alles auf den Tisch was Garten, Hof und Wiesen hergeben: leckere Brennesselknödel, Löwenzahnsalat im Frühling und hausgemachte Säfte.



Bergtour zur Ifingerhütte und Lauwandspitze

Von der Bergstation der Taser Seilbahn gelangt man der Wegmarkierung 18A folgend zunächst auf einem bequemen Forstweg und dann auf einem Wanderweg durch den Wald in etwa einer Stunde zur **Ifingerhütte**. Für kleine, erfahrene Bergsteiger geht es von hier weiter den Hang hinauf nach Lenzeben (Weg Nr. 24A) und über den Berggrücken, der Wegmarkierung 24 folgend, bis zur Lauwandspitze auf 2.254 m. Die Rückkehr erfolgt von Lenzeben, dem Weg Nr. 24 folgend bis zum Berggasthof Egger und den Taser Höhenweg zurück zur Seilbahn Taser.

Start: Bergstation Seilbahn Taser
Ende: Bergstation Seilbahn Taser

Ifingerhütte

Mob. +39 334 7960781



anspruchsvoll nein

11,3 km nein

5 ¼ h

Schenna-Seilbahn Taser,
Linie 233

Seilbahn Taser

Talstation Seilbahn Taser

SUNNY'S TIPP

Die große Wiese und der große Granitstein am Fuß des Schenner Hausbergs laden zum Trolen, Faulenzen und Spielen ein. Kegelbahn im Freien, kleiner Teich zum Wasser-Plantschen.





Wanderung zum Holznerhof

Vom Gasthof Pichler zuerst entlang der Straße Richtung Schennaberg bis zur Abzweigung des Weges Nr. 16 und dann bergauf bis Vallplatz. Auf dem Höfeweg wandern wir zum **Holznerhof**. Der Rückweg erfolgt auf der Zufahrtsstraße bis kurz vor der Holzner Säge der Weg Nr 20 abzweigt und zum Gasthof Pichler zurückführt. Eine kürzere Variante für den Rückweg ist der Weg Nr 20A, der direkt vom Holznerhof zum Gasthof Pichler in dreißig Minuten steil abwärts geht.

Start: Talstation Seilbahn Taser (Gasthof Pichler)

Ende: Talstation Seilbahn Taser (Gasthof Pichler)

Holznerhof

Tel. +39 0473 945 948
www.holznerhof.schenna.com



- mittel
- 4,2 km
- längere Variante 3 h, kürzere Variante 2 ½ h
- nein nein
- Schenna - Seilbahn Taser, Linie 233
- Talstation Seilbahn Taser

SUNNY'S TIPP



Zahlreiche Tiere leben hier auf dem Bauernhof: Kühe, Kälbchen, Schweine, Hühner, Truthähne, Enten, Häschen sowie die Bernersennenhündin Sheila.

Von Tall zum Hiaslbauer

Vom kleinen Weiler Tall, den man mit der Seilbahn von Verdins aus erreicht, geht es auf der kleinen asphaltierten Zufahrtsstraße durch Wald und Wiesen der Wegmarkierung 40A folgend zum kleinen Weiler Videgg, wo sich der **Hiaslbauer** befindet. Die Gebirgslandschaft hier auf rund 1.500 Höhenmetern ist von einem Kirchlein, Gasthöfen und einigen steilen Bauernhöfen geprägt. Auf demselben Weg geht es wieder zurück zur Seilbahn.

Start: Bergstation Seilbahn Verdins-Tall

Ende: Bergstation Seilbahn Verdins-Tall

Hiaslbauer

Tel. +39 0473 949 452



- leicht
- 5,4 km
- 2 h
- Schenna-Verdins, Linie 231
- Seilbahn Verdins-Tall
- Talstation Seilbahn Verdins-Tall
- ja
- ja

SUNNY'S TIPP



Genießt die hausgemachten Säfte ohne Zucker (Brennnessel, Löwenzahn, Ingwer-Zitrone). Geheimtipp: Unkräuterknödel, Schöpsernes (Lammgericht) und Fichtennadelpesto. Auch im Winter jeden Samstag und Sonntag geöffnet.

Über den Videgger Höhenweg zum Berggasthof Videgg

Von Verdins mit der Seilbahn nach Tall. Von dort führt der Forstweg Nr. 2A bzw. 2B leicht ansteigend durch den Wald hinauf in Richtung Grube. Bei der Abzweigung rechts in Richtung Videgg folgt man den Weg durch den Wald, bis man schließlich über die Wiese zum **Berggasthof Videgg** absteigt. Der Rückweg erfolgt über die Zufahrtsstraße von Videgg nach Tall in ca. einer Gehstunde.

Start: Bergstation Seilbahn Verdins-Tall

Ende: Bergstation Seilbahn Verdins-Tall

Berggasthof Videgg

Tel. +39 0473 949 416
www.videgg.it



- mittel
- 7,6 km
- 2 ½ h
- Schenna-Verdins, Linie 231
- Seilbahn Verdins-Tall
- Talstation Seilbahn Verdins-Tall
- nein
- nein

SUNNY'S TIPP



Kleiner Streichelzoo mit Bergziegen und Berghäschen. Spielplatz in unmittelbarer Nähe der schönen Panoramaterasse.





Vom Taser über die Streitweide zum Haashof

Mit der Seilbahn zur Taser Alm. Von dort führt der Taser Höhenweg Nr. 40 am Taser Kirchlein, durch den Wald und unterhalb der Streitweide (Alm) vorbei. Wir folgen diesen Weg bis Videgg zum **Haashof**. Der Rückweg (ca. eine Stunde) erfolgt über die Zufahrtsstraße nach Tall zur Seilbahn Verdins und mit dieser geht's zurück nach Verdins.

Start: Bergstation Seilbahn Taser

Ende: Bergstation Seilbahn Verdins-Tall

Haashof

Tel. +39 0473 949 509
www.haashof.it



● mittel nein

■ 8 km nein

⌚ 3 ¼ h

📄 Schenna - Seilbahn Taser, Linie 233, Verdins-Schenna, Linie 231

📍 Seilbahn Taser, Seilbahn Verdins-Tall

🅑 Talstation Seilbahn Taser



SUNNY'S TIPP



Sehr beliebt sind unsere hausgemachten Knödel: im Frühling Brennesselknödel und Löwenzahnsalat, im Sommer herrliche Gemüseknödel mit frischem Salat aus unserem Garten und im Herbst Pfifferling- und Steinpilzknödel. Im Sommer Kindertag mit Clown.



Die Hintereggalm: auf den Spuren des kleinen Norgg am Rotmoos

Von der Bergstation der Hirzer Seilbahn geht es auf einem breiten Forstweg hinüber zur Hirzerhütte. Der Almenweg mit der Markierung 2B führt über einen kleinen Bergrücken zum Rotmoos: Eine weite, ebene Almfläche, ideal zum Spielen, Entdecken und Picknicken. Weiter führt der Wanderweg hinab zur **Hintereggalm** und über den Europäischen Fernwanderweg mit der Markierung E5 zurück zur Hirzerhütte und zur Seilbahn Hirzer.

Start: Bergstation Seilbahn Hirzer/Klammeben

Ende: Bergstation Seilbahn Hirzer/Klammeben

Hintereggalm

Mob. +39 389 2489167
www.hintereggalm.com



● mittel nein

■ 5,7 km nein

⌚ 2 ½ h

📄 Schenna-Meran, Linie 231, Meran-Talstation Seilbahn Hirzer/Saltaus, Linie 240

📍 Seilbahn Hirzer

🅑 Talstation Seilbahn Hirzer/Saltaus



SUNNY'S TIPP



Kinder können auf dem tollen Naturspielplatz spielen und im vorbeifließenden Bach plantschen. Unsere Pony's freuen sich auf dich.





Gemütlicher Alm Spaziergang zur Hirzerhütte

Von Klammeben, Bergstation der Seilbahn Hirzer, bis zur **Hirzerhütte** ist es nicht weit. Die Hütte liegt an einem der schönsten Plätze weit und breit: schöne Almwiesen ringsum mit einem Spielplatz und die Aussicht auf die gegenüberliegenden Berge der Texelgruppe laden jeden zum Verweilen und Staunen ein. Der Rückweg erfolgt über denselben Weg zurück zur Bergstation der Seilbahn Hirzer.

Start: Bergstation Seilbahn Hirzer/ Klammeben

Ende: Bergstation Seilbahn Hirzer/ Klammeben

Hirzerhütte

Tel. +39 330 515900
www.hirzerhuette.com



● leicht ja
 1,6 km nein

45 Min

Schenna-Meran, Linie 231,
Meran-Talstation Hirzer Seilbahn/
Saltaus, Linie 240

Seilbahn Hirzer

Talstation Seilbahn Hirzer/Saltaus

SUNNY'S TIPP



Neben Kühen verbringen auch Alpakas ihren Sommer hier auf der Hirzerhütte. Hier kann man auch übernachten. Ein kleiner Bach lädt zum Wasser-Plantschen ein.

Von der Grube zur Resegger Alm

Zuerst geht es mit der Seilbahn Verdins, dann mit dem nostalgischen Sessellift Tall-Grube zum Gasthof Grube. Von dort führt der Weg Nr. 8A nach Klammeben und über den Zufahrtsweg zur Hirzerhütte und zur **Resegger Alm**, über denselben Weg geht es zurück zum Sessellift Tall-Grube. Mit dem Sessellift kann immer nur eine Person fahren. Kinder unter 8 Jahre dürfen nur auf dem Schoß eines Erwachsenen mitfahren.

Start: Bergstation Sessellift Tall-Grube

Ende: Bergstation Sessellift Tall-Grube

Resegger Alm

Mob. +39 349 0746722
www.resegger-alm.com



● leicht/mittel nein
 4,2 km nein

2 ¼ h

Schenna-Vedins, Linie 231

Seilbahn Verdins-Tall, Sessellift Tall-Grube

Talstation Seilbahn Verdins-Tall

SUNNY'S TIPP



Schöne kleine Almhütte mit Liegewiese. Unser Tipp: probiert unsere Hefeteigbuchteln mit Vanillesauce. Von Ende Mai bis Ende Oktober sind auf den Almen im Hirzergebiet unzählige Kühe beim Weiden anzutreffen.





Von Tall über die Waalerhöfe bis zum Gasthaus Sterneck in Prenn

Mit der Seilbahn Verdins schweben wir nach Tall. Kurz auf der Straße Richtung Videgg, dann folgt man den Forstweg mit der Wegmarkierung 2A bis der Weg links zu den Waalerhöfen abzweigt. Dort vorbei führt der etwas steile Weg Nr. 2B hinunter nach Prenn und zum **Gasthaus Sterneck**. Zurück geht es vorbei am Gasthof Prennanger und über den Weg Nr. 40A bis zur Seilbahn Verdins.

In der Nähe vom Gasthof Sterneck (an der Straße Richtung Hochwies) steht eine schöne restaurierte Wassermühle, die Tonigbauernmühle.

Start: Bergstation Seilbahn Verdins-Tall
Ende: Bergstation Seilbahn Verdins-Tall

Ein Nachmittagsausflug nach Prenn zur Mountain Lodge Prennanger

Von Verdins aus geht es mit der Seilbahn nach Tall und dann über die Fahrstraße in ca. zwanzig Gehminuten bis Prenn. Dort lädt die Panorama-Lodge beim Gasthof **Mountain Lodge Prennanger** zum Verweilen und Genießen ein. Der neue, schöne, öffentliche Kinderspielfeld neben der Kirche in Prenn (100 m vom Gasthof entfernt) sorgt für Spiel, Spaß und beste Unterhaltung bei den Kindern.

Start: Bergstation Seilbahn Verdins-Tall
Ende: Bergstation Seilbahn Verdins-Tall

Gasthaus Sterneck

Tel. +39 0473 949 529



● mittel
🚰 2,9 km
🕒 1 ¼ h

🚰 Schenna-Vedins, Linie 231
🚰 Seilbahn Verdins-Tall
P Talstation Seilbahn Verdins-Tall

🐕 nein
🌨 nein

SUNNY'S TIPP



Das Dorfgasthaus Sterneck in Prenn, besser bekannt als "beim Gustl", dem Wirt vom Gasthaus, ist ganzjährig geöffnet. Eis, Kuchen, hausgemachte Säfte und typische Südtiroler Gerichte stehen auf der Karte. In unmittelbarer Nähe befindet sich der neue öffentliche Kinderspielfeld.

Mountain Lodge Prennanger

Tel. +39 0473 860 801
www.prennanger.com



● leicht
🚰 1,7 km
🕒 45 Min

🚰 Schenna-Vedins, Linie 231
🚰 Seilbahn Verdins-Tall
P Talstation Seilbahn Verdins-Tall

🐕 ja
🌨 ja

SUNNY'S TIPP



Genuss mit Ausblick: schöne moderne Panoramaterrasse mit Lounge-Sesseln und Liegen. Große Auswahl an Weinen, Aperitifs und Gins.

Spaziergang zum Gasthof Oberkirn

Von Verdins fahren wir mit der Seilbahn nach Tall. Links folgt man der Zufahrtsstraße bis kurz vor Prenn, biegt rechts ab und geht über die Wiesen, Weg Nr. 40A, bis zum **Gasthof Oberkirn**. In fünf Minuten erreicht man dann wieder die Seilbahn.

Start: Bergstation Seilbahn Verdins-Tall
Ende: Bergstation Seilbahn Verdins-Tall

Gasthof Oberkirn

Tel. +39 0473 949 859
www.oberkirn.it



● leicht
🚰 1,9 km
🕒 1 h

🚰 Schenna-Vedins, Linie 231
🚰 Seilbahn Verdins-Tall
P Talstation Seilbahn Verdins-Tall

🐕 teilweise
🌨 nein

SUNNY'S TIPP



Genießt die hausgemachten Kuchen, Säfte und Schnäpse, Kräuter aus dem Garten, Eis, frische Vollmilch von eigenen Kühen und dem Hofeigens geräucherten Speck. Jeden 1. Sonntag im Monat von Mai bis Oktober "Tallner Sunntig" mit traditioneller Volksmusik.

Einen Gesamtüberblick über unsere Wanderwege geben euch die Schenna Panorama-Wanderkarte, die Waalweg-Broschüre und der Wanderführer, die ihr im Tourismusbüro käuflich erwerben könnt. Hütten & Almen: Eine Auflistung sämtlicher Hütten und Almen, sowie Gasthäuser und Restaurants in Schenna findet ihr in der Schenna App und im Info-Heft „Zu Gast in Schenna“.





Wandertipps und Tagesausflüge in der Umgebung

Neben den Wandertipps, die in der Broschüre "Schenna4Family" angeführt sind, bietet Schenna's Umgebung noch zahlreiche weitere attraktive Wander- und Ausflugsmöglichkeiten für Familien.

Wandertipps: Meran 2000-Hafling-Vöran

1 Kurze Hüttenwanderung auf Meran 2000

● 🚶 ja 📶 7,4 km ⌚ 3 h ❄️ ja

Diese Hüttenwanderung führt zu einmaligen Aussichtsplattformen und exzellenten Einkehrmöglichkeiten mit Sonnenterrassen und Spielplätzen. Von der Bergstation Meran 2000, erreichbar mit der Umlaufbahn Falzeben oder der Bergbahn Meran 2000, führt ein breiter Wanderweg (Nr. 18A) zur Waidmannalm, weiter zur Kirchsteigeralm und auf dem Wanderweg Nr. 14 bis zur Rotwandhütte. Von dort auf dem Weg Nr. 18 zurück zur Bergstation. Die Strecke kann auch mit einem Trekking-Kinderwagen zurückgelegt werden.

2 Von der Bergstation Bergbahn Meran 2000 zum Kratzbergersee

● 🚶 nein 📶 14,4 km ⌚ 5 h ❄️ nein

Vom Bergsee hat man einen herrlichen Ausblick auf Berg und Tal des Sarntals. Diese etwas anspruchsvolle Wanderung startet von der Bergstation Meran 2000, erreichbar mit der Kabinenbahn von Falzeben oder der Bergbahn Meran 2000. Auf dem Weg Nr. 3 geht es zum Missensteiner Joch (2.130 m) und von dort weiter auf dem Weg Nr. 4 (Teilstück des Europäischen Fernwanderweges E5) bis zum Kratzberger See. Der Rückweg führt über den gleichen Weg zur Bergstation Meran 2000 zurück.

3 Von Falzeben (Meran 2000) zur Maiser Alm

● 🚶 nein 📶 7,5 km ⌚ 3 h ❄️ nein

Von Falzeben (Talstation der Umlaufbahn Falzeben) geht es den Wegweisern »Moschwaldalm« und »Maiser Alm« (Weg Nr. 51) folgend auf ungeteertem Fahrweg eben und leicht absteigend durch den Wald zum großen Sinichbach mit Brücke. Nach einer Rechtskehre führt ein teilweise gepflasterter, breiter Weg leicht bis mäßig ansteigend zur Moschwaldalm (1 Stunde ab Falzeben) und von da schließlich auf ungeteertem Forststraße kurz ansteigend und eben zur Maiser Alm (½ h ab Moschwaldalm). Von der Maiser Alm erreicht man auf dem Weg Nr. 17A und dann auf dem Weg Nr. 17 (Richtung Piffinger Köpfel) die Bergstation Meran 2000. Von dort gelangt man mit der Umlaufbahn Falzeben gemütlich zurück zum Zugangspunkt.

4 Wanderung zur Leadner Alm bei Vöran

● 🚶 ja 📶 5,4 km ⌚ 2 ¼ h ❄️ ja

Die Leadner Alm verfügt über eine große Liegewiese, wo genügend Platz für die Kinder zum Spielen und Herumtoben ist, und man kann den Kühen und Haflinger Pferden beim Weiden zusehen. Auf der Wiese kann man im Winter bei genügend Schnee rodeln. Diese leichte Wanderung startet beim Gasthaus „Zum Grünen Baum“, das sich direkt an der Straße zwischen Vöran und Aschl befindet. Von da auf der nur leicht ansteigenden Zufahrtsstraße (Weg Nr. 16) durch Wiesen und Wald hinauf zur Leadner Alm. Der Rückweg führt über den gleichen Weg zum Gasthaus „Zum Grünen Baum“ zurück.

5 Zum „Knottnkino“ in Vöran

● 🚶 nein 📶 6,8 km ⌚ 2½ h ❄️ ja

Das Knottnkino liegt direkt auf dem 1.465 m hohen Rotsteinkogel. Auf diesem „Knottn“ (Südtiroler Dialekt für Felsen) wurden an die 40 robuste Sessel aus Stahl und Kastanienholz errichtet: Kinosesel, auf denen der Ausblick ein echtes Erlebnis wird. Vom Gasthaus "Zum Grünen Baum" (direkt an der Straße zwischen Vöran und Aschl) folgt man dem Schützenbründelweg durch den Wald und biegt dann links zu diesem besonderen Naturerlebnis ab. Der Rückweg erfolgt auf demselben Weg.

Hinweis: Jene, die eine gemütlichere Wanderung bevorzugen, können vom Parkplatz oberhalb des Gasthofes Alpenrose (zwischen Hafling und Vöran) starten: Von hier aus wandert man in ca. 1 1/2 Stunden (hin und retour) zum Knottnkino.



6 Waalwege rund um Meran

Wale sind künstlich angelegte Kanäle, die zur Bewässerung der Obstwiesen und Weinberge dienen. Die Wege neben den Kanälen verlaufen eben und man kann dem Rauschen und Plätschern des Wassers folgen und auch mal die Füße in das kalte Nass strecken. Alle Waalwege finden Sie in den Broschüren „Waalwege rund um Meran“ und „Meraner Waalrunde“.

Erlebnis- und Themenwege in der Umgebung:

1 Haflinger Erlebnisweg

● 🐾 ja 🗺️ 4,4 km ⌚ 2 h ❄️ ja

Der Erlebnisweg mit seinen 12 Stationen ist dem lebenswürdigen Haflinger Pferd gewidmet, welches hier beheimatet und das der Ortschaft Hafling seinen Namen verdankt. Der Erlebnisweg beginnt in Hafling Dorf, der Weg Nr. 2 verläuft vorbei am Rathaus und über den alten Fahrweg „Bürgeleweg“. Kurz nach Erreichen der Straße in Richtung Falzeben zweigt links eine verkehrsberuhigte Straße ab, am Ende dieser Straße befindet sich das Ziel des Erlebnisweges im Ortsteil St. Kathrein. Der Rückweg erfolgt auf demselben Weg. Ideale Bedingungen für eine schöne Wanderung herrschen vor allem von Frühling bis Herbst.



2 Natur- und Erlebnispfad auf dem Marlinger Waalweg

● 🐾 nein 🗺️ 2 km ⌚ 1 h ❄️ ja

Dieser Rundweg mit 23 Stationen deckt wesentliche Natur- und Erlebniswelten ab. Auf dem Weg befinden sich Relax- und Ruhezone, ein Abenteuerseilparcour, Stationen zu Wald, Holz, Natur- und Erlebniswelten und eine Waldaula für kreative „Waldkünstler“. Der Einstieg liegt am Parkplatz oberhalb des Gasthofs Waldschenke am Marlinger Waalweg, den man in ca. 20 Minuten vom Dorfzentrum von Marling den Hinweisschildern des „Eichhörnchens“ folgend erreicht.

3 Erlebnisweg Vorbichl Prissian

● 🐾 ja 🗺️ 2 km ⌚ 1 h ❄️ ja

Entlang des Erlebnisweges Vorbichl stößt man immer wieder auf Erlebnisstationen (z.B. Holzrollrutsche oder Holzklangkörper) und Schautafeln mit Inhalten aus der Natur, der Geologie und Kulturgeschichte. Ausgangspunkt dieser Rundwanderung ist die Bushaltestelle in Prissian bei Tisens, von wo aus der Weg mit einer Erikablüte gekennzeichnet ist.

4 Der Kastanienerlebnisweg in Völlan

● 🐾 teilweise 🗺️ 2 km ⌚ 1 h ❄️ ja

Entlang des Weges gibt es 10 Stationen mit Informationstafeln, Fotos und Installationen, die alles Wissenswerte rund um die Edelkastanie vermitteln. Dieser Erlebnis-Rundweg beginnt im kleinen Dorf Völlan, etwas oberhalb der Ortschaft Lana. Vom Parkplatz im Dorfzentrum (oberhalb der Kirche) den Probst-Wieser-Weg entlang bis zu einem Wegkreuz, an dem man rechts abbiegt. Der Beschilderung folgend, erreicht man einen überdimensionalen Kastanienigel, der am Eingang des Kastanienweges wartet. (Der untere Teil ist Kinderwagen geeignet, danach geht's über Stock und Stein)

5 Auf dem Waldbrunnenweg zum Erlebnisteich Schwemmalm

● 🐾 ja 🗺️ 3,8 km ⌚ 1 ½ h ❄️ nein

Baumdsuschen, Wasserräder und ein Floß, das sind nur einige Attraktionen, die den Erlebnisteich Schwemmalm im Ski- und Wandergebiet Schwemmalm im Ultental zu einem idealen Ausflugsziel für die ganze Familie machen. Die Umlaufbahn Schwemmalm führt von der Talstation in Kuppelwies bis zur Bergstation im Wandergebiet Schwemmalm. In wenigen Minuten wird die Äußere Schwemmalm erreicht, wo der Waldbrunnenweg beginnt. Kurzer, attraktiver und kinderwagentauglicher Rund-Höhenweg knapp oberhalb der Waldgrenze. Überlieferte Flurnamen und Besonderheiten werden mit kleinen Schrifftafeln erläutert.

**6 Passerschlucltweg**

● 🚫 nein 🚶 7,8 km ⌚ 3½ h ❄️ nein

Der Weg in die Passerschluclt (Nr. 1) beginnt in St. Leonhard am Fußballplatz und Schwimmbad. Von dort geht es bis zur Holzbrücke unterhalb der Ortschaft Gomion. Die Brücke überquerend folgt man der Passerschluclt taleinwärts über Brücken und Kunststegen. Teilweise steil ansteigend und später im leichten Auf und Ab führt der Weg bis nach Moos. Zurück nach St. Leonhard geht es von Moos aus mit dem Bus (Linie 240).

7 Zum Partschinser Wasserfall

● 🚫 nein 🚶 500 m ⌚ 15 Min ❄️ ja

Der Partschinser Wasserfall mit einer Fallhöhe von 97 Metern gilt als einer der schönsten im gesamten Alpenraum. Besonders eindrucksvoll ist der Wasserfall während der Schneeschmelze im Frühsommer, wenn bis zu 10.000 Liter Wasser pro Sekunde in die Tiefe donnern. An sonnigen Tagen zwischen zehn und zwölf Uhr glitzert der feine Sprühnebel in allen Regenbogenfarben. Der Wasserfall befindet sich in der Nähe des Gasthauses Birkenwald, das man entweder mit dem Bus vom Dorfzentrum Partschins oder mit dem Auto erreicht. Zwischen Meran und Partschins (Linie 213) verkehrt regelmäßig ein Bus.

**Tipps für Tagesausflüge****1 Die Gärten von Schloss Trauttmansdorff**

Am sonnigen Hang oberhalb von Meran und nur 5-Minuten Auto- oder Busfahrt von Schenna entfernt erstrecken sich die blühenden Gärten von Schloss Trauttmansdorff mit über 100.000 Pflanzen. Im Zentrum des Gartens thront das Schloss, in dem Kaiserin Sissi mehrmals Urlaub machte und nun als Museum für Tourismus dient (Das Touriseum). Besonders spannend für Kinder sind die Voliere mit ihren schillernd grün und blau gefiederten Gebirgspapageien, die schwankende Abenteuerbrücke im Auwald oder die Grotte mit der Multimediashow zur Entstehung des Lebens. Daneben haben Kinder großen Spaß daran, im Irrgarten den richtigen Weg zu suchen, die vielen Tiere zu bestaunen. Auch die „Botanische Unterwelt“, ein 200 Meter langer, in den Felsen gesprengter Erlebnisparcours, lädt zum Erkunden und Staunen ein!
www.trauttmansdorff.it

2 Eine rasante Fahrt mit dem AlpinBob auf Meran 2000

Der Alpin Bob auf Meran 2000 ist mit seinen 1,1 Kilometern Länge die längste Schienenrodelbahn in Italien und verspricht im Sommer wie Winter, rasanten Rodelspaß für die ganze Familie. Kinder zwischen 4 und 10 Jahren dürfen nur in Begleitung eines Erwachsenen mitfahren. Diese Attraktion erreicht man mit der Bergbahn Meran 2000, die nur 4 km von Schenna entfernt ist.
www.meran2000.com



3 Schloss Tirol und Pflegezentrum für Vogelfauna mit Flugschau in Dorf Tirol

In die Zeit und die Rolle der historischen Burgbewohner eintauchen. Wer will sich nicht schon mal in eine richtige Prinzessin oder in einen edlen Ritter verwandeln? Das Schloss bietet den Kindern die Möglichkeit in verschiedene Rollen zu schlüpfen (durch Anziehen verschiedener Kleidungsstücke) und somit in eine ferne Zeit einzutauchen. Gleich neben dem Schloss befindet sich das Pflegezentrum für Vogelfauna, wo man die Könige der Lüfte hautnah während den Flugvorführungen erleben kann, die zweimal täglich um 11.15 Uhr und 15.15 Uhr (außer Montag) stattfinden. Das Schloss und das Pflegezentrum erreicht man, indem man mit dem Auto oder mit dem Bus von Meran nach Dorf Tirol (Linie 221) fährt und in 20 Minuten zu Fuß entlang des Schlosswegs geht.
www.schlosstirol.it, www.gufyland.com

4 Orchideenwelt Raffener

Die Besucher der Orchideenwelt Raffener in Gargazon (ca 20 Minuten Autofahrt von Schenna entfernt) erwarten über 500 verschiedene Orchideenarten, die ein wahres Naturschauspiel an Farben, Formen und Düften darbieten. Kindern wird auf unterschiedlichen Flächen Platz geboten, sich auszutoben und gleichzeitig können sie auf vielen Stationen spielerisch ihr Wissen über Orchideen, deren Wachstum und Vermehrung erlernen.
www.raffener.net

5 Südtiroler Obstbaumuseum

Im mittelalterlichen Ansitz Larchgut in Lana beherbergt das Südtiroler Obstbaumuseum eine umfangreiche Dokumentation, die mitten hinein in die Südtiroler Apfelwelt von einst und jetzt führt. Die Kleinen erwartet ein eigenes Kinderreich mit tollen Spielen, eine Rätselralley und eine Kreativwerkstatt. Man erreicht das Obstbaumuseum entweder mit dem Bus von Meran nach Lana (Linie 211) oder in 20 Minuten Autofahrt.
www.obstbaumuseum.it

6 Sommer Kraxln & Äktschn

Klettern als unvergessliches Urlaubserlebnis – dies bietet die Kletterhalle Rockarena in Meran mit dem Sommerangebot „Kraxln & Äktschn“. Das Angebot richtet sich an Kinder und Jugendliche zwischen 6 und 14 Jahren. Neben dem Klettern auf einer künstlichen Kletterwand, steht mit vielen Spielen auch der Spaß im Mittelpunkt. Betreut werden die Kinder von ausgebildeten Kletterlehrern. Die Kurse finden in den Sommermonaten zweimal wöchentlich statt. Anmeldung ist beim Tourismusverein Schenna innerhalb der Vortages.
www.rockarena.it

7 Mit Bahn und Rad durch den Vinschgau

Der 60 km lange Fahrradweg führt eben bis leicht absteigend vom Reschenpass durch die beeindruckenden Landschaften des Vinschgau bis nach Meran. Wir empfehlen folgende Tour: mit dem Bus nach Meran und von dort mit dem Zug bis Mals. Am Bahnhof Mals kann man die Räder ausleihen. Wem unterwegs bereits die Puste ausgeht, kann auch bei einigen Bahnhöfen entlang der Strecke die ausgeliehenen Fahrräder abgeben und mit dem Zug zurück nach Meran fahren.
www.suedtirol-rad.com

8 Tierwelt Raingut

Auf der Straße zum Gampenpass, (ca. 1 Stunde Autofahrt von Schenna entfernt) oberhalb des Restaurants Café Bad Gfrill, wurde ein uriger Bergbauernhof in ein wahres Tierparadies umgewandelt. Das große Areal ist in einzelne Gehege unterteilt und bietet auch eine Jausenstation. Hängebauschweine, Esel, Zwergziegen, Ponys, u.v.m. zählen zur Bewohnerschaft. Die Tierwelt Rainguthof kann zu jeder Jahreszeit besucht werden. Im Winter bei genügend Schnee gibt es auch eine kleine Rodelpiste.
www.gfrillerhof.com

9 Shoppingtour und Besichtigung des Archäologiemuseum und Naturmuseum in Bozen

Im Südtiroler Archäologiemuseum sind auf drei Etagen die Originalfunde und die Geschichte des Mannes aus dem Eis – auch Ötzi genannt – zu besichtigen, zudem gibt es Sonderausstellungen zu verschiedenen archäologischen Themen. Nicht weit vom Archäologiemuseum entfernt befindet sich das Naturmuseum, in dem Kinder an verschiedenen Stationen die Natur interaktiv erfahren und erleben können. Es wird die Entstehung und das Erscheinungsbild der einzigartigen Südtiroler Berg- und Tallandschaften auch mit lebenden Tieren veranschaulicht. Bozen eignet sich auch hervorragend für eine Shopping-Tour. Mit dem Bus oder Zug geht es von Meran in ca. 1 Stunde nach Bozen. Die Museen sind ganzjährig geöffnet.
www.iceman.it, www.naturmuseum.it



**10 Auf das sonnige Hochplateau Ritten**

Nachdem man von Bozen mit der Rittner Seilbahn Oberbozen erreicht hat, ist die Weiterfahrt mit der Schmalspurbahn, die zwischen Klobenstein und Oberbozen bis nach Maria Himmelfahrt regelmäßig verkehrt, ein besonderes Erlebnis. Von Klobenstein erreicht man auf dem Wanderweg Nr. 24 (ein einfacher, flacher Weg) die bekannten Erdpyramiden. Für Kinderwagen geeignet, Gehzeit ca. 40 Minuten für den Hinweg. Auch im Winter ein geeignetes Ausflugsziel. Ein weiterer Ausflugstipp ist das Imkereimuseum Plattner Bienenhof in Wolfsgruben, einer der ältesten Bauernhöfe am Ritten.
www.ritten.com, www.museo-plattner.com

11 Landesmuseum Bergbau Schneeberg im Passeiertal

„Mit einem kleinen Zug tieeeef ins Erdinnere hinein, mit einem gelben Regenmantel, einem Schutzhelm und einer Stirnlampe bewaffnet, auf den Spuren der einstigen Bergwerks-Knappen...“. Auf dem höchsten Bergwerk Europas auf 2.000 -2.500 m Meereshöhe werden halb- und ganztägige Stollenführungen und Stollenfahrten von Mitte Juni bis Mitte Oktober angeboten. Eine Anmeldung ist erforderlich. Ein Museum zeigt die Geschichte des 800-jährigen Bergbaus. Erreichbar ist das Erlebnisbergwerk auf gut begehbaren Wegen in knapp zwei Stunden von der Timmelsjochstraße (Passeiertal) aus.
www.bergbaumuseum.it

12 Badespaß in Südtirol: Montiggler See und Kalterer See

Der große Montiggler See befindet sich inmitten des Naturschutzgebiets Montiggel mit einem herrlichen Mischwald in der Gemeinde Eppan. Nur einige Kilometer weiter befindet sich der Kalterer See, der eingebettet zwischen Weinbergen liegt und als der wärmste See der Alpen gilt. Beide Seen laden zu einer Tretbootsfahrt, zum Baden oder zu einem Seerundgang ein. Der Rundgang ist auch für Kinderwagen geeignet. Anfahrt: Auf der Schnellstraße Meran-Bozen bis zur Ausfahrt Eppan-Kaltern und dort der Beschilderung Kaltern und Montiggler See folgen. (ca. 1 Stunde Autofahrt von Schenna entfernt).
www.suedtirols-sueden.info

13 Auf Ötzis Spuren im Schnalstal

Wer immer schon mal wissen wollte, wie Ötzi – der Mann aus dem Eis – gelebt hat und wie das für einen selbst wäre, der ist im Archeoparc in Unser Frau im Schnalstal genau richtig. In diesem „Aktivmuseum“ kann sich jeder an bestimmten Tagen am Feuer machen versuchen, selbst Mehl mahlen, Brot backen u.v.m.. Von der kleinen Ortschaft Kurzras, die auf 2011 m am Ende des Schnalstals liegt, bringt eine Seilbahn die Besucher auf den Schnalstaler Gletscher auf 3200 m, wo man dem Reich der Gletscher ganz nah ist. Durch eine enge Felsenschlucht gelangt man bei Schloss Juval im Vinschgau in das wildromantische Schnalstal (ca. 1 Stunde Autofahrt von Schenna entfernt).
www.archeoparc.it, www.schnalstal.com

Sunny's Familienprogramm



In Schenna wird's für Familien richtig spannend und lehrreich. In der Ferienzeit bietet das Tourismusbüro Schenna gemeinsam mit der geprüften Natur- und Landschaftsführerin, Kräuterpädagogin und Kindergärtnerin Elisabeth Taibon Karnutsch ein vielfältiges Spiel-, Lern- und Abenteuerprogramm an.

Das detaillierte Programm gibt es im Tourismusbüro Schenna und auf der Internetseite
www.schenna.com/familie

Anmeldung im Tourismusbüro Schenna erforderlich. Für die einzelnen Aktivitäten ist jeweils eine Teilnahmegebühr zu bezahlen.





Schenna und Umgebung erleben

In und um Schenna gibt es zahllose Möglichkeiten, einen unvergesslichen Familienurlaub zu erleben! Museen, Schwimmbäder und Parks laden die ganze Familie zu tollen Ausflügen und Unternehmungen abseits der Wanderwege ein!



SPORT, SPIEL & SPASS

In Schenna:

Kinderspielplätze

- **Naturspielplatz im Rebenpark** im Dorfzentrum von Schenna mit tollen Installationen. Jede Menge Spaß für Groß und Klein ist garantiert. Auf den Balanciergeräten und im Kletterwald kann man seine Geschicklichkeit testen, auf dem Kletterberg Mut beweisen und auf den Ringschaukeln entspannt chillen.
- in der St. Georgener-Straße – Rodelstein
- im Zentrum von Verdins, bei der Kirche
- großer Abenteuer-Kinderspielplatz auf der Taser Alm
- in Obertall

Fussballplatz (Bolzplatz) bei der Schule

Bogenschießstand

auf der Taser Alm, Schennaberg 25, Tel. +39 0473 945 615, Anmeldung direkt bei der Rezeption Taser Alm.

Minigolfplatz

Abzweigung Schennaerstraße/ Pichlerstraße
Geöffnet:
Ostern bis Allerheiligen, Einlasszeiten siehe www.minigolf-schenna.com
Tel. +39 0473 945 731

Hochseilgarten Taser

Schennaberg 25, Tel. +39 0473 945 615, www.taseralm.com
Bis zu 15 Meter hoch verlaufen zwischen Lärchen und Fichten auf 1.500 m Meereshöhe Stahlseile, Hängebrücke und Normalseile, die Einzelhindernisse bilden. Alle zusammen bilden den Hochseilgarten-Parcour. Um diesen zu begehen braucht es ein wenig Mut und vor allem Überwindung. Begleitet werden Sie von unseren ausgebildeten Instruktoren.

Mindestgröße der Kinder: 1,30 m
Telefonische Anmeldung erforderlich!

Bibliothek Schenna

Schenna beim Vereinshaus Unterwirt, Mühlgasse 3, Tel. +39 0473 946 071
Öffnungszeiten:
1.9.-31.5.: Mo 17–19, Mi + Fr 16–18, Do 15–17, Sa 10–12
1.6.-31.8.: Mo, Mi, Do + Fr 17-19, Sa 10–12
www.biblio.bz.it/schenna

Paragleiten & Tandemfliegen

Tandemclub Ifinger, an der Talstation der Seilbahn Hirzer in Saltaus, Mob. +39 339 7631715, www.tandemclub.it

FlyHirzer, an der Talstation der Seilbahn Hirzer in Saltaus, Mob. +39 334 2662424, www.flyhirzer.com

Fluggebiete sind das Hirzergebiet, Texelgruppe, Schennaberg, Meran 2000, Vigiljoch und Vinschgau. Flugdauer zwischen 10 und 20 Minuten. Anmeldung erforderlich!

Radfahren - ein Tipp

Eine einfache Tour beginnt im Ortskern von Schenna und geht auf dem Riffianerweg (Asphaltstraße) hinunter zum Waalerhaus am Labboden. Kurz auf einem Feldweg, dann auf dem Radweg führt die Tour an der rauschenden Passer entlang taleinwärts nach Saltaus (Talstation der Hirzer Seilbahn). Vorbei an St. Martin und unterhalb des Sandwirtes gelangt man nach St. Leonhard, den Hauptort des Passeiertales. Zurück über den Hinweg. Es sind 18 km bis St. Leonhard. Weitere Tourenvorschläge erhalten Sie im Tourismusbüro Schenna.

Fahrradverleih (E-Bike und Mountainbike)

E-Bike-Schenna
Schennaerstr. 31, Schmiedhans, Mob. +39 334 9561820, www.schenna-bike.com

Kegeln

Freibad Schenna, Alte Str. 12, Tel. +39 0473 234 903, www.lidoschenna.com
4 automatische Kegelbahnen

Klettern

Sommer Kraxln&Äktschn, siehe S. 30

Heini Holzer Klettersteig Ifinger – Schenna, Meran 2000
HU: 550 m, Einzelpassagen: 16, Schwierigkeitsgrad: A-B-B/C, Dauer 3-4 Stunden
www.klettersteig-heiniholzer.com
Geeignet für klettererfahrene Kinder ab 12 Jahre; Ausrüstung (Klettergurt, Klettersteigset und Helm) erforderlich!

Bouldergebiet Gsteier Ifinger Gegend, oberhalb von Schenna www.schenna.com
Weitere Auskünfte erhalten Sie im Tourismusbüro Schenna.

Tennis

Freibad Schenna, Alte Str. 12, Tel. +39 0473 234 903, www.lidoschenna.com
Tennisplätze (Sand) mit Flutlicht

Hotel Taushof, Schennaerstr. 30, Tel. +39 0473 944 333, www.inklusivehotel.com
4 Plätze



In der Umgebung:

Kinderspielplätze

- In Gargazon (gegenüber vom Gasthaus Grüner Baum)
- In Burgstall (beim Rathaus)
- In St. Martin im Passeiertal (beim Festplatz)
- In Meran (Nähe Gärtnerei Wielander)
- In Naturns (Bahnhofstraße)

Bogenschießen

Moarhof, Katharinaberg 54, Schnalstal,
Mob. +39 333 4959213,
www.moarhof-schnals.com
3D-Bogenparcour mit 20 Zielen.
Anmeldung erforderlich!

Klettern

» **Outdoor:**
Klettergarten Fragsburg in der Nähe;

Leichtere und schwierige Routen weist unser Hausberg Ifinger auf;

Bergsteigerschule Meran Alpin,
Meranerstr. 15, Lana,
Mob. +39 348 2600813,
www.meranalpin.com
Klettersteigkurse und geführte Touren

Übungs- und Familienklettersteig
„KNOTT“ unterhalb der Aussichtsplat-
form an der Bergstation der Seilbahn
Unterstell in Naturns. Am Knott gibt
es vier Klettersteigrouten, eine kurze
Verbindungsrouten, eine zom lange

Seilbrücke und zwei steile Leitern.
Ganzjährig begehbar.
Tel. +39 0473 668 418, www.unterstell.it

» Indoor:

Kletterhalle Rockarena, Gampenstr. 74,
Meran, Tel. +39 0473 234 619,
www.rockarena.it

Kletterhalle Salewa Cube,
Waltraud-Gebert-Deeg-Str. 4, Bozen
Tel. +39 0471 188 6867,
www.salewa-cube.com

Hochseilgärten

„Ötzi Rope Park“, Vernagt, Schnalstal
Mob. +39 391 7721479,
www.hochseilgarten.bz

Abenteurpark Kältern, Sportzone
St. Anton, Kältern, Mob. +39 347 8010960,
www.abenteurpark.it

Fahrradverleih

Südtirol Rad -
an fast allen Bahnhöfen Südtirols
Tel. +39 0473 201 500,
www.suedtirol-rad.com

Bike and Hike,
Stenizerstr. 14, Algund,
Mob. +39 340 4890532,
www.bikeandhike.it

Bike Shop, Handwerkerzone
St. Martin/Passeier,
Mob. +39 349 6238430,
www.bikeshop-passeier.it

Kostenloser Fahrradverleih in Meran:
Piavestr. (Nähe Therme) und
Europaallee (Nähe Bahnhof),
Tel. +39 0473 250 191

Reiten (mit Anmeldung):
Sulfner, St.-Kathreinstr. 4, Hafling,
Mob. +39 366 6514449,
www.hotel-sulfner.com/reitstall

Sandhof, Passeiererstr. 70, St. Leonhard,
Mob. +39 338 2798365

Reitpark Lana
Industriezone 1, Lana,
Mob. +39 333 2114800

Rafting, Canyoning, Kayaking u.v.m.

Acquaterra
Mob. +39 336 611336,
www.acquaterra.it

Action Pur im Passeiertal
Mob. +39 348 2924124

Südtirol Rafting
Mob. +39 349 4178393,
www.suedtirolrafting.com

Kutschenfahrten

Sulfner, St.-Kathreinstr. 4, Hafling,
Mob. +39 366 6514449,
www.hotel-sulfner.com/reitstall

In Jenesian
Mob. +39 339 5030381,
www.haflinger-reiten.com

Quad-Fahren

Alto Adige Rafting, in Passeier
Mob. +39 336 611336
www.altoadigerafting.com
Vergnügliche Geländefahrt mit
elektrischen Quads. Geeignet
ab 10 Jahren.

Mountain Quad

Pfleders (Passeiertal)
Lazaun (Schnalstal)
Erlebnisberg Watles (Obervinschgau)
Ski- und Wandergebiet Plose (Brixen)

Pferdereinplatz Meran

Rennstallweg 37, Meran
Tel. +39 0473 446 222,
www.ippodromomerano.it
Von April bis Oktober finden auf
dem Pferdereinplatz Pferderennen
statt. Die genauen Termine und das
Programm finden Sie auf der Internet-
seite oder im Tourismusbüro. Auf dem
Gelände befinden sich ein Ausschank
und ein Kinderspielplatz.

Escape Room

Exit Games Meran, Sandplatz 16,
Meran
Mob. +39 389 0250077
www.exit-games-it.jimdofree.com





SCHLÖSSER, MUSEEN & NATUR

In Schenna:

Schloss Schenna

Schlossweg 14, Tel. +39 0473 945 630,
www.schloss-schenna.com

Privatbesitz der Grafen von Meran. Waffen, Gemälde, Portraits, Möbel, Dinge des alltäglichen Lebens, die größte private Andreas-Hofer-Sammlung, Erzherzog Johann und die Tiroler Geschichte sind Schwerpunkte der Sammlungen. Nicht geeignet für Kinder unter 6 Jahren.

Führungen: Dienstag bis Freitag jeweils um 11.30 und 15 Uhr, jeden Montag und Donnerstag Abendführung um 21 Uhr.

Mausoleum

Kontakt: Siehe Schloss Schenna. Neben der Pfarrkirche im Zentrum von Schenna befindet sich das Mausoleum, die neugotische Grabkapelle Erzherzog Johanns und seiner Familie. Führungen: jeden Dienstag um 9.30 Uhr (Treffpunkt Mausoleum) oder im Rahmen der kunsthistorischen Dorfführung (Anmeldung und Treffpunkt: Tourismusbüro Schenna).

In der Umgebung:

Churburg

Churburg 1, Schluderns,
Tel. +39 0473 615 241,
www.churburg.com

Das Schloss aus dem 13. Jhd. besitzt eine Rüstkammer, welche die größte private Sammlung weltweit darstellt. Mehr als 50 Rüstungen, Stichwaffen und Schwerter befinden sich in der Kammer. Von Meran erreicht man Schluderns mit dem Vinschger Zug in einer Stunde.

Messner Mountain Museum Schloss Juval

Juval 3, Tschars/Kastelbell,
Tel. +39 0471 631 264,
Mob. +39 348 4433871,
www.messner-mountain-museum.it

Das Museum ist dem Mythos Berg gewidmet. Kinder erfreuen sich hier vor allem am kleinen Bergtierpark.

MuseumPasseier – Andreas Hofer

Passeierstr. 72,
St. Leonhard in Passeier
Tel. +39 0473 659 086,
www.museum.passeier.it

Was ist ein Held? Das Museum am Sandhof in Passeier, dem Geburtsort von Andreas Hofer (1767-1810), erzählt lebendig und unterhaltsam, wie aus dem bärtigen Wirt und Viehhändler der Tiroler Volksheld wurde. Auf dem Freigelände steht ein für das Passeier typischer Haufenhof. In den historischen Gebäuden geben volkskundliche Objekte, Filme und eine Musiksammlung Einblick ins Leben der Passeierer.

Schreibmaschinenmuseum Peter Mitterhofer

Kirchplatz 10, Partschins,
Tel. +39 0473 967 581,
www.schreibmaschinenmuseum.com

Ausgehend von den Erfindungen Peter Mitterhofers aus Partschins wird anhand einer umfangreichen Sammlung die Entwicklungsgeschichte der Schreibmaschine vom 19. Jh. bis in die 1980er Jahre aufgezeigt.

Eisenbahnwelt

Geroldplatz 3, Rabland/Partschins
Tel. +39 0473 521 460,
www.eisenbahnwelt.eu

Die Eisenbahnwelt in Rabland bei Meran ist mit über 20.000 Stück die größte digitale Modelleisenbahnanlage Italiens. Die beeindruckenden Miniaturlandschaften mit zahlreichen Details und interaktiven Elementen versetzen die Besucher ins Staunen. Kinder dürfen sich hier selbst betätigen: Einen Zug steuern und sich spielerisch mit dem Thema auseinandersetzen.

Erlebnisbahnhof

alter Bahnhof Schnalstal, Staben/
Naturns,
Mob. +39 349 4428248,
www.eisenbahn.it

Hier kommt jeden Sonntagnachmittag von Mai bis Oktober Bewegung auf die Gleise. Eine Draisine, eine Elektro- und eine Diesellok sowie eine Mini-Dampflokom sind auf den Schienen unterwegs und laden zur Mitfahrt ein. Dazu gibt's einen Kinderspielplatz und zwei Postwaggons der Rhätischen Bahn für Speis & Trank.

Naturparkhaus Texelgruppe

Feldgasse 3, Naturns,
Tel. +39 0473 668 201

Mit Bildern, Texten und lebensechten Tierpräparaten wird die Natur des Naturparks Texelgruppe begreifbar, hörbar und fühlbar gemacht. Das Thema Wasser zieht sich wie ein roter Faden durch die gesamte Ausstellungsfläche. Besonders für die Kleinen ist es ein spannendes Highlight, wenn sie unter dem Mikroskop Gesteinsproben, Gräser, Pollen, Schmetterlingsflügel und vieles mehr selbst untersuchen dürfen. Die einzigartigen Klangwelten der Vögel im Naturpark werden spielerisch erkundet, Fußspuren untersucht, Düfte erraten und Fledermaushöhlen entdeckt...



WASSER, SCHWIMMEN & PLANTSCHEN

In Schenna:

Erlebnisfreibad/Lido

Alte Str. 12, Schenna,
Tel. +39 0473 234 903,
www.lidoschenna.com

Allein schon der grandiose Ausblick auf die Kurstadt Meran und Umgebung ist einen Ausflug in das Freibad von Schenna wert. Gemütliche Liegewiese, ein großes Freibad mit Rutschbahn und Babybecken erwarten Sie für jede Menge Freizeitspaß. Geöffnet Ende Mai bis Anfang September.

In der Umgebung:

Meranarena

Gampenstr. 74, Meran,
Tel. +39 0473 236 982,
www.meranarena.it

Hallenbad mit Sportbecken (25 x 21 m), ein Nichtschwimmerbecken (12 x 9 m) und ein weiteres zum Tauchen mit mobilem Boden. Ganzjährig geöffnet.

Freibad/Lido Meran

Schwimmbadstr. 36, Meran,
Tel. +39 0473 447 651,
www.meranarena.it

Freibad mit einem Becken nach olympischer Norm mit Sprungturm und 2 riesigen Rutschen. Eigener Bereich mit Kinderbecken mit kleiner Rutsche und Spielplatz. Ende Mai bis Anfang September geöffnet.

Therme Meran

Thermenplatz 9, Meran,
Tel. +39 0473 252 000,
www.thermemeran.it

Im Hallenbad der Therme Meran befinden sich: ein großes Hauptbecken, ein Solebecken mit Meersalz versetzt, ein Heiß- und Kaltbecken, ein Thermalwasserbecken mit leichter Radonkonzentration, ein Kinderbecken und mehrere Whirlpools. Das Hallenbad ist ganzjährig geöffnet.

Der Outdoorbereich der Therme besteht aus einem großen Park mit Liegewiese und 10 Pools, darunter ein Sportbecken und Kinderbecken. Geöffnet von Mitte Mai bis Mitte September.

Erlebnisbad Naturns

Feldgasse 5, Naturns,
Tel. +39 0473 668 036,
www.erlebnisbad.it

Das Hallenbad verfügt über ein Erlebnis-Schwimmbaden, eine Rutsche, 2 Whirlpools und ein Kinderbecken. Ganzjährig geöffnet.

Im Außenbereich befinden sich ein großes Schwimmbaden, eine Rutsche und ein Kinderbecken. Geöffnet von Mitte Mai bis Mitte September.

Naturschwimmbad Gargazon

Bahnhofstr. 37, Gargazon,
Tel. +39 0473 291 129,
www.naturbad-gargazon.it

Das Natur-Freibad Gargazon bietet eine natürlich angelegte Wasserlandschaft und verzichtet bei der Wasserreinigung vollkommen auf chemische Zusätze. Das Geheimnis des natürlichen, sauberen Wassers steckt dabei in den Pflanzen. Neben der rund 1.000 m² großen bis zu 2 m tiefen Schwimmfläche, gibt es noch ein Kinderbecken an einem Bachlauf und einen Spielplatz auf der Liegewiese. Geöffnet von Ende Mai bis Anfang September.

Freibad Lido Lana

Bozner Str. 67, Lana,
Mob. +39 388 8999022,
www.lido-lana.com

Das Freibad verfügt über ein Olympiabecken, Kinderbecken, Tauchbecken mit einem Sprungturm zu 1 m, 3 m und 5 m, einen Spielplatz und einen Beachvolleyplatz. Geöffnet von Mitte Mai bis Anfang September.

AquaForum Latsch

Marktstr. 48, Latsch,
Tel. +39 0473 623 560,
www.vivalatsch.it

Ein Sportbecken, ein Kinderbecken, eine Röhrenrutsche und einen Whirlpool findet man im Hallenbad vor. Durch eine Schleuse erreicht man das Solebecken im Freien. Die große Liegewiese mit Spielplatz ist im Sommer geöffnet. Das Hallenbad ist ganzjährig geöffnet.

Badeseen

Montiggler See mit Erlebnisfreibad - Im Erlebnisfreibad am Großen Montiggler See befindet sich die längste Rutsche Südtirols. Geöffnet Mitte Mai bis Mitte September.

Kalterer See mit Freibad
Zugang zum Kalterer See hat man über zwei öffentliche Freischwimmbäder:

Lido

St. Josef am See 16, Kaltern,
Tel. +39 0471 960 334
Mit Sportbecken, Kindebecken und Whirlpools.
Geöffnet Mai bis September.

Gretl am See

St. Josef am See 18, Kaltern,
Tel. +39 0471 960 273.
Geöffnet Mai bis September.

Wasserfälle

Wasserfall Fragsburg
bei Labers/Meran

Wasserfall Partschins
Oberhalb von Partschins braust ein knapp 100 m großer Wasserfall ins Tal.





Winter in Schenna und Umgebung

Skifahren, Rodeln oder Eislaufen:

Entdeckt das vielfältige Familienangebot im Winter! Mehr Infos dazu im Tourismusbüro von Schenna.

Informationen zu geöffneten Seilbahnen, Gasthöfen und Sehenswürdigkeiten im Winter erhaltet ihr im Tourismusbüro Schenna und in der **Schenna App**.

Aktivitäten für Familien von A bis Z

Eislaufen

Auf dem Raiffeisenplatz Schenna mit Schlittschuhverleih und Getränkestand.

Info: Tourismusbüro Schenna, Tel. +39 0473 945 669

Auf dem Thermenplatz in Meran, Tel. +39 0473 252 000

Meranarena (in der Halle und im Freien), Gampenstr. 74, Meran, Tel. +39 0473 236 982, www.meranarena.it

An der Gaul in Lana

Familienprogramm

In den Weihnachtsferien bietet das Tourismusbüro gemeinsam mit Elisabeth Taibon Karnutsch geführte Wanderungen und Kreativ-Werkstätten für Familien an. Detaillierte Übersicht und Anmeldung im Tourismusbüro Schenna, Tel. +39 0473 945 669, www.schenna.com/familie

Rodeln

Rodelverleih: Sterneck, Obertall, Tel. +39 0473 949 529
Öffnungszeiten siehe in der Schenna App und auf www.schenna.com

Alpin-Bob: Schienenrodelbahn auf Meran 2000, www.meran2000.com

Weitere Rodelbahnen mit Verleih: Meran 2000, Pfelders, Alpin Arena Schnals



**Skigebiete**

Bergbahnen und Skigebiet Meran 2000, www.meran2000.com, Entf. v. Schenna ca 5-10 Min. Autofahrt

Vigiljoch bei Lana, www.vigilio.com, Entf. v. Schenna ca 20 Min. Autofahrt

Schwemmalm im Ultental, www.schwemmalm.info, Entf. v. Schenna ca 50-60 Min. Autofahrt

Pfelders im Passeiertal, www.pfelders.info, Entf. v. Schenna ca 50-60 Min. Autofahrt

Alpin Arena Schnals, www.schnalstal.com, Entf. v. Schenna ca 50-60 Min. Autofahrt

Skiverleih und -depot Meran 2000

Sportservice Erwin Stricker, Tel. +39 0473 491 369, www.rentandgo.it

Sport Max, Mob. +39 334 6563314

Ski- und Snowboardschule Meran 2000

Kurse für Erwachsene und Kinder, Tel. +39 0473 279 404, www.skischule-meran2000.com

Winterreiten und Kutschenfahrten

Reiterhof Sulfner, Hafling, Mob. +39 366 6514449, www.hotel-sulfner.com/reitstall

In Jenesien, Mob. +39 339 5030381, www.haflinger-reiten.com

**Infos von A bis Z****Apotheke**

Schenna, Erzherzog-Johann-Platz 4, Tel. +39 0473 945 566
Geöffnet von 8.00-12.30 und 15.30-18.30 Uhr, Fr/Sa 8-13 Uhr
Fr und Sa Nachmittag und So geschlossen

Ärzte in Schenna

Amtsarzt Dr. Grüner, Kirchweg 8, Tel. +39 0473 945 479, Mob. +39 338 6930692
Ordination:
Mo, Mi von 8.30-12;
Di, Do von 15-18.30

Dr. Anna Stefania, Kirchweg 8, Tel. +39 0473 945 399, Mob. +39 328 4009063
Ordination:
Mo, Di, Do, Fr von 8.30-11;
Mo, Mi von 17-19

Frisches Brot

Bäckerei Höfler, Verdinsenstr. 3, Schenna

Café Bistro Emmi, Schennaerstr. 31, Schenna

Kostenloser WLAN-Zugang

im Ortszentrum von Schenna (direkt am Gemeindehaus), Anleitung zur Nutzung im Tourismusbüro erhältlich

Kinderarzt in Meran

im Krankenhaus Meran - Rossinistr. 5, Tel. +39 0473 263 333

Kinderbekleidung

Sunshine, Schennaerstr. 21, Schenna, Tel. +39 0473 945 423

Kinderschuhe

Schuhe Alber, Erzherzog-Johann-Platz 5, Schenna, Tel. +39 0473 945 644

Kindertragen

Kindertragen zum Ausleihen im Tourismusbüro Schenna

Kinderwagenverleih

Auf Anfrage im Hotel Gutenberg, Ifingerstr. 14, Schenna, Tel. +39 0473 945 950

Kinderwelt Tscherms, Gampenstr. 39, Tscherms, Tel. +39 0473 550 210

Kino

Cineplexx in Algund (Einkaufszentrum ALGO) und in Bozen

Lebensmittelgeschäfte

Illmer - Gol Market, Schennaerstr. 4, Schenna

Alber Despar, Erzherzog-Johann-Platz 6, Schenna

Illmer Market, Verdins Dorf 13, Verdins

Notruf

Tel. 112

Waschsalon

Lava Più Haller, Schenna, Vorlandweg 17, geöffnet: 6-23 Uhr, Mob. +39 335 5666399

Meran, Piavestr. 36 (neben Apotheke), geöffnet: 6-22 Uhr, Mob. +39 338 7701969

Zeitschriften

bei Prunner und Innerhofer (auch So) in Schenna, Illmer Market und Wirtshaus St. Urban (nur So) in Verdins

Öffnungszeiten des Tourismusbüros Schenna**Von April bis Mitte November**

Montag - Freitag	8 - 18.30 Uhr
Samstag	8 - 18 Uhr
Sonntag	9 - 11.30 Uhr

Von Mitte November bis März

Montag bis Freitag	8 - 12 Uhr und 13 - 17 Uhr
Samstag	8.30 - 12 Uhr
Sonntag	geschlossen

24-Stunden Info

Am Infopoint im Außenbereich des Tourismusbüros finden Gäste rund um die Uhr nützliche Infos, wie freie Zimmer, Wetterbericht u.v.m.

Impressum**HERAUSGEBER**

Tourismusbüro Schenna
I-39017 Schenna - Südtirol
Tel. +39 0473 945669
info@schenna.com · www.schenna.com

GRAFIKDESIGN

Julia von Wohlgemuth (www.zephyris.design)

TEXTE

Sonja Steger
Tourismusbüro Schenna

FOTOS

Tourismusverein Schenna/D. Denger,
F. Andergassen, J. Staschitz, H. Rier, G. Mayr,
K. Peterlin, H. Niederkofler, P. Schwienbacher

Südtiroler Archäologiemuseum/foto-dpi.com

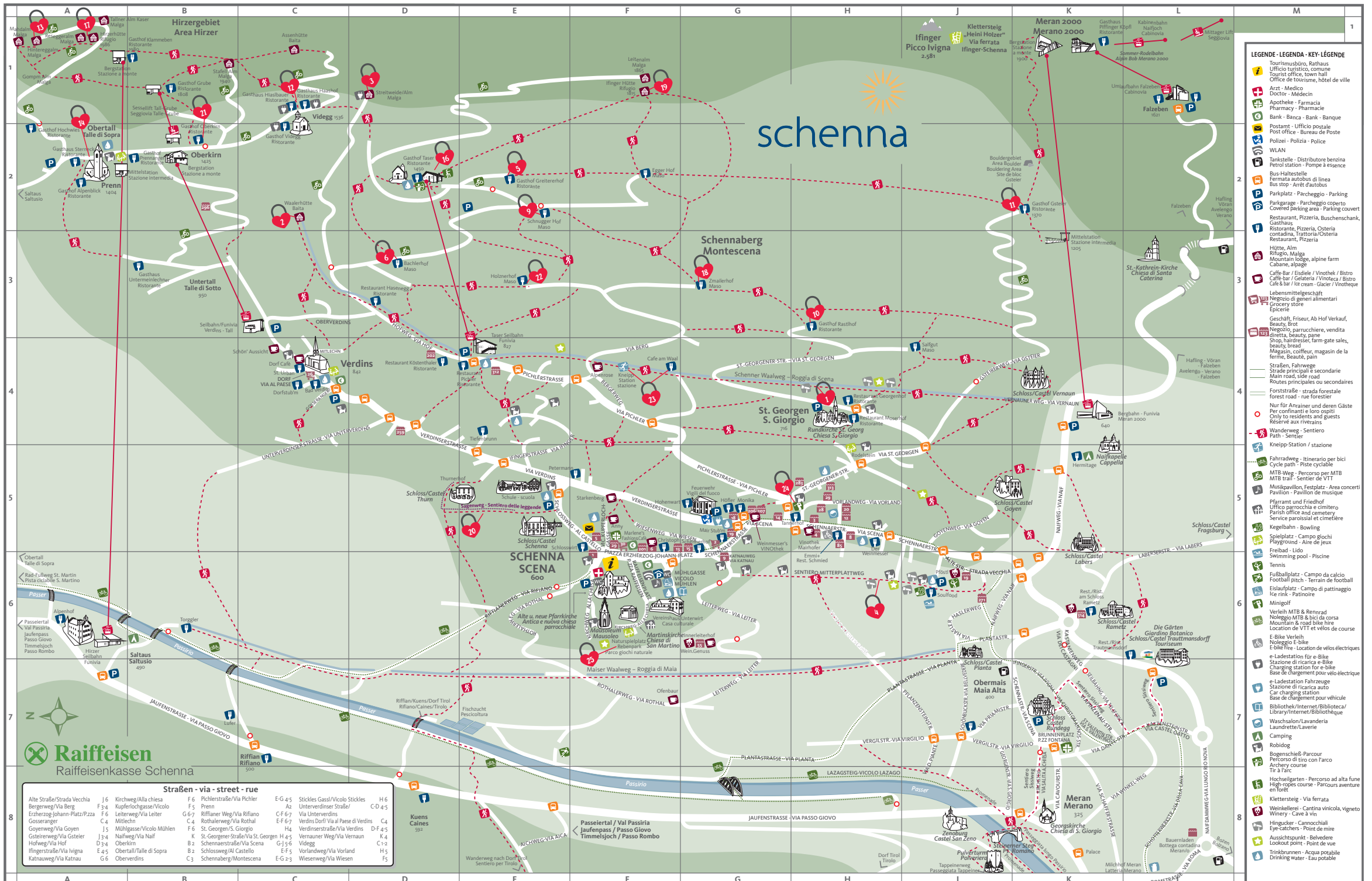
Meran 2000/Florian Andergassen, Manuel Kottersteger

Die Gärten von Schloss Trauttmansdorff/Alexander Pichler

IDM Südtirol/Helmut Rier

DRUCK

Lanarepro - www.lanarepro.com



- LEGENDE - LEGENDA - KEY - LÉGENDE**
- Tourismbüro, Rathaus Ufficio turistico, comune Tourist office, town hall Office de tourisme, hôtel de ville
 - Arzt - Medico Doctor - Medecin
 - Apotheke - Farmacia Pharmacy - Pharmacie
 - Bank - Banca - Bank - Banque
 - Postamt - Ufficio postale Post office - Bureau de Poste
 - Polizei - Polizia - Police
 - WLAN
 - Tankstelle - Distributore benzina Petrol station - Pompe à essence
 - Bus-Haltestelle Fermata autobus di linea Bus stop - Arrêt d'autobus
 - Parkplatz - Parcheggio - Parking
 - Parkgarage - Parcheggio coperto Covered parking area - Parking couvert
 - Restaurant, Pizzeria, Buschenschank, Gasthaus Ristorante, Pizzeria, Osteria contadina, Trattoria/Osteria Restaurant, Pizzeria
 - Hütte, Alm Rifugio, Malga Mountain lodge, alpine farm Cabane, alpage
 - Café-Bar / Esdiel / Vinotek / Bistrot Café-bar / Gateria / Vinoteca / Bistrot Café & bar / Ice cream - Glacier / Vinotique
 - Lebensmittelgeschäft Negocio di generi alimentari Grocery store Epicerie
 - Geschäft, Friseur, Ab Hof Verkauf, Beauty, Bot Negozio, parrucchiere, vendita diretta, beauty, pain Shop, hairdresser, farm-gate sales, beauty, bread
 - Magasin, coiffeur, magasin de la ferme, Beauté, pain
 - Straßen, Fahrwege & secondary Strade principali e secondarie Main road, side road
 - Forststraße - strada forestale forest road - rue forestier
 - Nur für Anrainer und deren Gäste Per confortanti e loro ospiti Only for residents and guests Réserve aux riverains
 - Wanderweg - Sentiero Path - Sentier
 - Kneipp-Station / stazione
 - Fahrradweg - itinerario per bici Cycle path - Piste cyclable
 - MTB-Weg - Percorso per MTB MTB trail - Sentier de VTT
 - Musikpavillon, Festplatz - Area concerti Pavilion - Pavillon de musique
 - Pfarramt und Friedhof Ufficio parrocchia e cimitero Parish office and cemetery Service parossial et cimetière
 - Kegelbahn - Bowling
 - Spielplatz - Campo giochi Playground - Aire de jeux
 - Freibad - Lido Swimming pool - Piscine
 - Tennis
 - Fußballplatz - Campo da calcio Football pitch - Terrain de football
 - E-Bike Verleih Noleggio E-bike E-bike hire Location de VTT et vélos de course
 - e-Ladestation für e-bike Statione di ricarica e-bike Charging station for e-bike Base de chargement pour vélo électrique
 - e-Ladestation Fahrzeuge Statione di ricarica auto Car charging station Base de chargement pour véhicule
 - Bibliothek/Internet/Bibliothek/Library/Internet/Bibliothèque
 - Waschsalon/Lavanderia Laundrette/Laverie
 - Camping
 - Robidog Bogenschieß-Parcour Parcours de tir con l'arco Archery course Tir à l'arc
 - Hoheisgarten - Percorso ad alta fune High-topes course - Parcours aventure en forêt
 - Klettersteig - Via ferrata
 - Weinkeller - Cantina vinicola, vigneto Winery - Cave à vin
 - Hingucker - Cannonicali eye-catchers - Point de mire
 - Aussichtspunkt - Belvedere Lookout point - Point de vue
 - Trinkbrunnen - Acqua potabile Drinking water - Eau potable

Straßen- via - street - rue

Alte Straße/Strada Vecchia	J 6	Kirchweg/Alia chiesa	F 6	Pichlerstraße/Via Pichler	E-G 4 5	Stickles Gassl/Vicolo Stickles	H 6
Bergerweg/Via Berg	F 3 4	Kupferlochgasse/Vicolo	F 5	Prenn	A 2	Unterverdiner Straße/	CD 4 5
Erzherzog-Johann-Platz/P.zza	F 6	Leiterweg/Via Leiter	G 6 7	Riffaner Weg/Via Riflano	C-F 6 7	Via Unterverdins	C 4
Gosseranger	C 4	Milcheln	F 6	Robthalweg/Via Rothal	E-F 6 7	Verbins Dorf/Via al Paese di Verbins	DF 4 5
Goyenweg/Via Goyen	1 5	Milchgasse/Vicolo Mühlen	F 6	St. Georgen/S. Giorgio	H 4	Verbinsstraße/Via Verbins	DF 4 5
Gstlerweg/Via Gstler	J 3 4	Naifweg/Via Naif	K	St.-Georgen-Straße/Via St. Georgen	H 4 5	Vernauner Weg/Via Vernaun	K 4
Hofweg/Via Hof	D 3 4	Oberkirn	B 2	Schennastraße/Via Scena	Gj 5 6	Videgg	C 1 2
Ifingerstraße/Via Ivigna	E 4 5	Oberfall/Talle di Sopra	B 2	Schlossweg/Al Castello	E-F 5	Vorlandweg/Via Vorland	H 1 5
Katnauweg/Via Katnu	G 6	Oberverdins	C 3	Schennberg/Montescena	E-G 2 3	Wiesenweg/Via Wiesen	F 5

Zum Wandern empfehlen wir die Panorama-Wandekarte mit Wandervorschlägen - Per le passeggiate Vi consigliamo la cartina panoramica con itinerari - For Hiking Map we recommend the Panoramic Hiking Map with hiking suggestions

INFO:

Tourismusbüro Schenna
I-39017 Schenna - Südtirol
Tel. +39 0473 945 669
info@schenna.com
www.schenna.com



DIE offizielle SCHENNA-APP
JETZT KOSTENLOS HERUNTERLADEN

